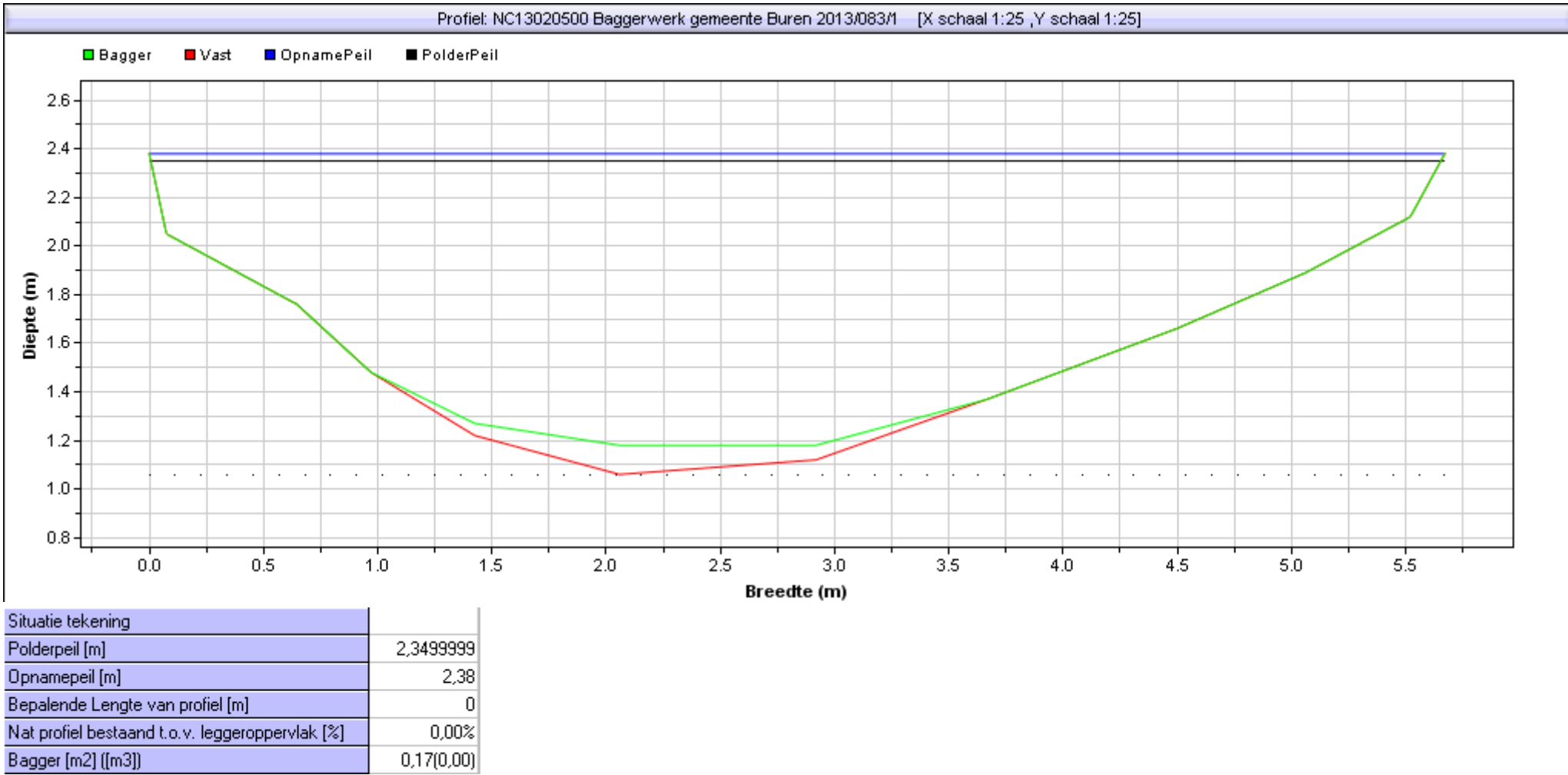
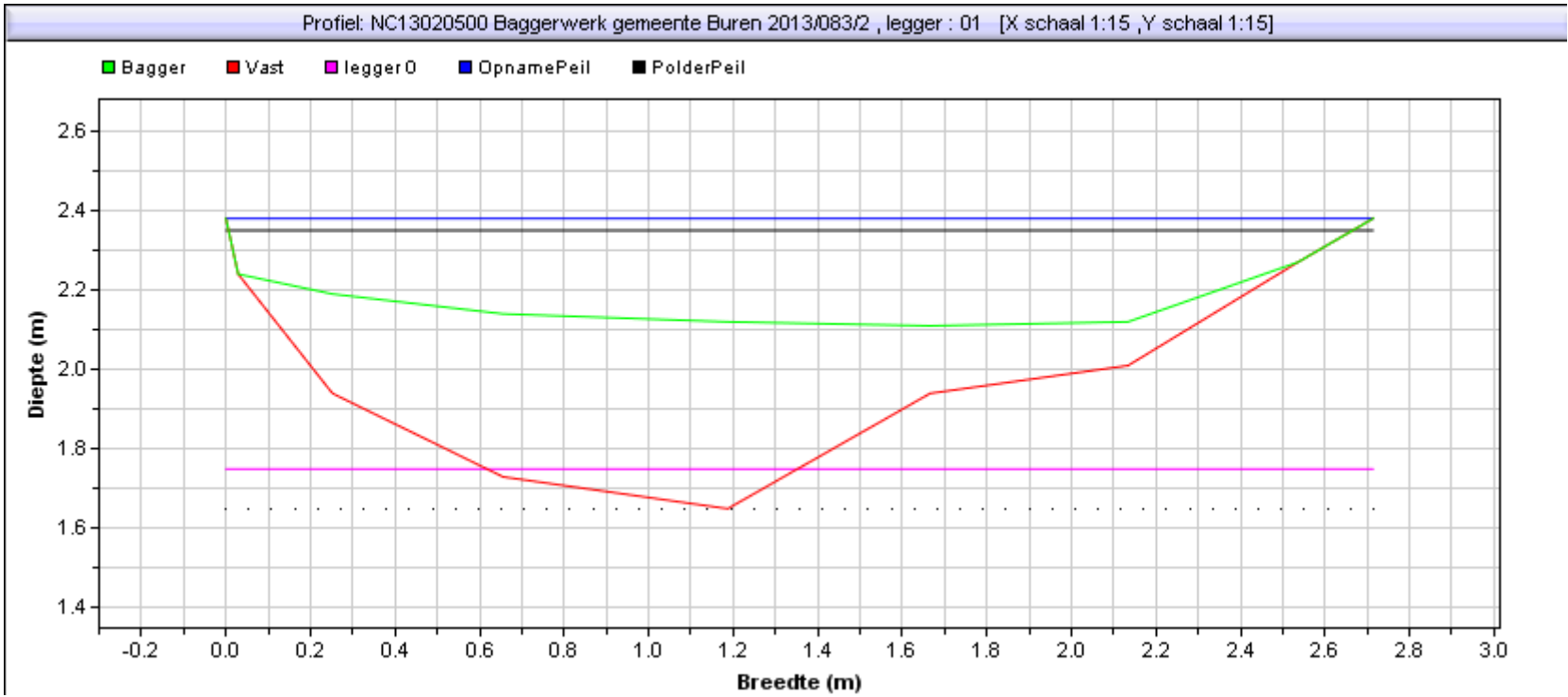


Gebied : NC13020500 Baggerwerk gemeente Buren 2013
Project :
Bedrijf : RPS
Dwarsprofiel : 083 / 1 Datume uitpeiling: 0:00:00
Beschrijving :

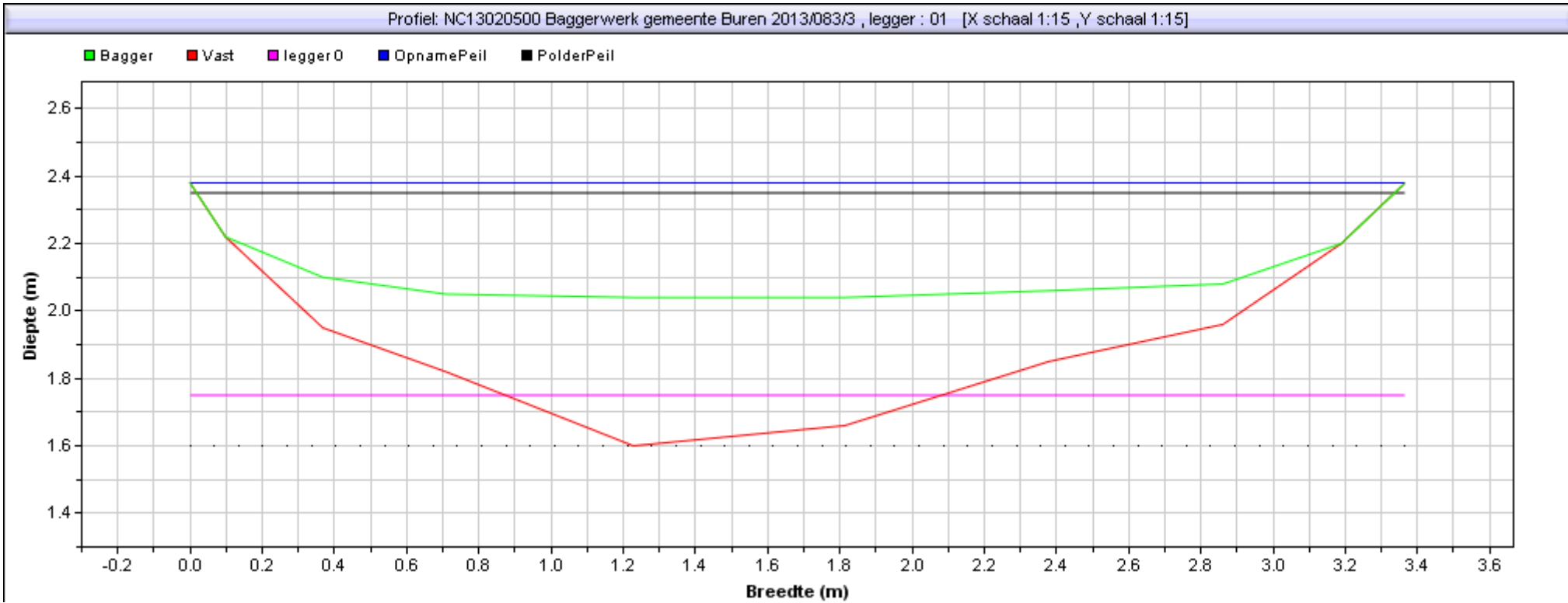


Gebied : NC13020500 Baggerwerk gemeente Buren 2013
Project :
Bedrijf : RPS
Dwarsprofiel : 083 / 2 Datume uitpeiling: 0:00:00
Beschrijving :



Situatie tekening		Leggerprofiel bodemhoogte [m]	1,75
Polderpeil [m]	2,3499999	Bagger in leggerprofiel [m2] {[m3]}	0,59 (0,00)
Opnamepeil [m]	2,38	Te verwijderen vaste grond [m2] {[m3]}	0,52 (0,00)
Bepalende Lengte van profiel [m]	0		
Nat profiel bestaand t.o.v. leggeroppervlak [%]	32,00%		
Bagger [m2] {[m3]}	0,64(0,00)		

Gebied : NC13020500 Baggerwerk gemeente Buren 2013
Project :
Bedrijf : RPS
Dwarsprofiel : 083 / 3 Datume uitpeiling: 0:00:00
Beschrijving :



Situatie tekening	
Polderpeil [m]	2,3499999
Opnamepeil [m]	2,38
Bepalende Lengte van profiel [m]	0
Nat profiel bestaand t.o.v. leggeroppervlak [%]	44,00%
Bagger [m2] ([m3])	0,77(0,00)

Leggerprofiel bodemhoogte [m]	1,75
Bagger in leggerprofiel [m2] ([m3])	0,66 (0,00)
Te verwijderen vaste grond [m2] ([m3])	0,49 (0,00)